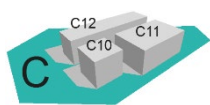


Bezeichnung der Universitätsstandorte

- A Straße der Nationen
- B Wilhelm-Raabe-Straße
- C Campus Reichenhainer Straße
- D Sportforum
- E Erfenschlager Straße
- F Fremdanmietungen außerhalb der Campusse
z.B. Otto-Schmerbach-Straße



Bezeichnung von Gebäuden

Gebäude werden grundsätzlich aus einem Code mit einem dem Standort entsprechenden Großbuchstaben und einer zweistelligen Zahlenkombination benannt. Der Buchstabe entspricht dem Universitätsstandort. Die Zahlenkombination ergibt sich aus einer Gebäuderelevanz und Gebäudegruppierung.

Revier
A2..

Die Identifikation mit dem Universitätsstandort erfolgt über die Zuordnung von Buchstabe zum städtischen Raum, der die Straßen des jeweiligen Standortes umfasst. Dies ermöglicht die Belebung des Campusgedankens, indem vor Ort Zusammenhänge konkret sichtbar werden.

Gebäude
A20
B31
E05

Eine 10er-Gebäude-Gruppierung umfasst ein „Revier“. Die Erweiterbarkeit für die Universität und ggf. Nachbarn (externe Einrichtungen und Unternehmen) ist möglich und gewünscht.

Technikgebäude
AF10
CF32

Ein zweiter Buchstabe F kommt optional für Funktions- und Technikgebäude hinzu.

Sportobjekte
C01
C06

Ehrenbezeichnungen, Nutzer, Fachbereiche und Himmelsrichtungen werden im Bezeichnungscode nicht berücksichtigt. Ehrenbezeichnungen können unabhängig von der Bezeichnungsnomenklatur ergänzend verwendet werden.

Raum
A10.114
C20.115

Bezeichnung von Räumen

Räume werden mit Zahlen benannt. Die Raumbezeichnung besteht aus einer dreistelligen Zahl, wobei die erste Zahl den Bezug zur Etage ermöglicht. Untergeschossräume werden mit einem U und einer zweistelligen Zahlenkombination benannt.

Nebenraum
C33.210.2
E15.301.1

Zwischen Gebäudebezeichnung und Raum sowie zwischen Raum und Nebenraum werden Punkte gesetzt.

Untergeschosse
C12.U13
A40.U05

Jede Gebäude-Raum-Kombination muss einmalig sein.

Bezeichnung

Anwendungsform

C10.114

Standort Gebäude Raum

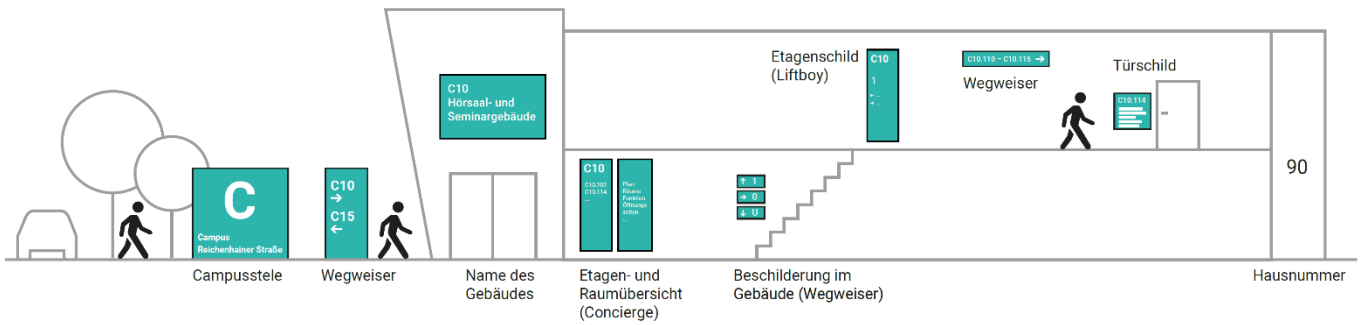
Medium“	Beispiel
Brief / Visitenkarte	Reichenhainer Str. 90 Raum C10.114
Raumschild	C10.114
Veranstaltungsinfo	Reichenhainer Str. 90 Zentrales Hörsaal- und Seminargebäude Raum C10.114

Darstellung aller Möglichkeiten (Extremfall)

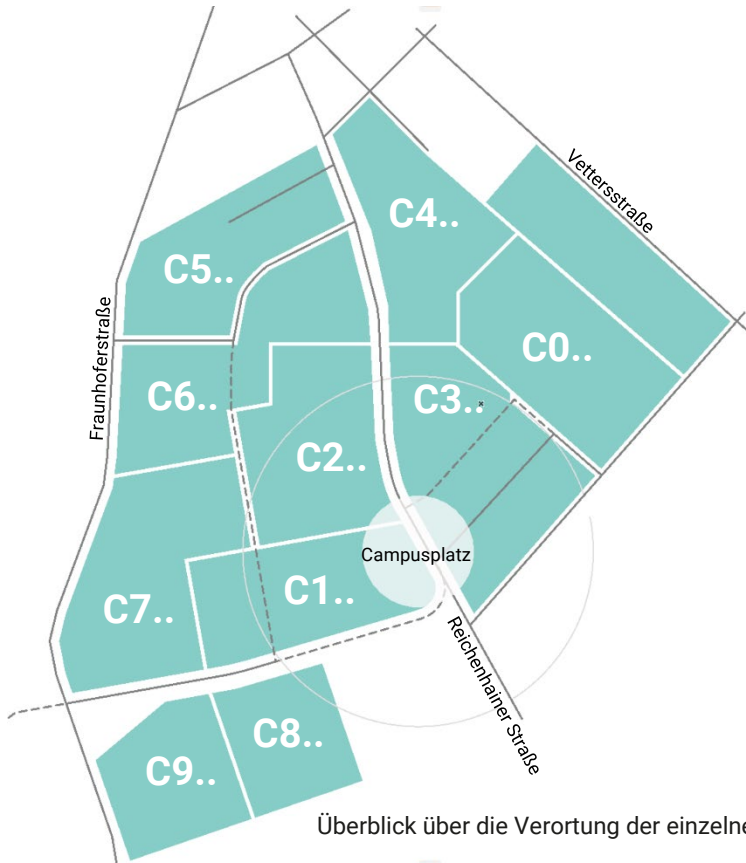
CF10.U04.12

Standort Gebäude Raum Nebenraum
Funktionsgebäude Untergeschoss

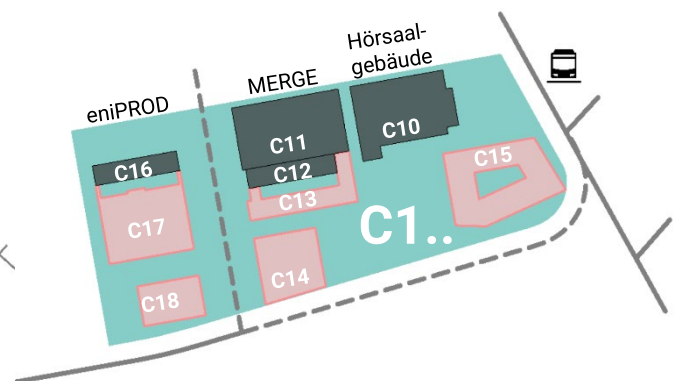
Überblick



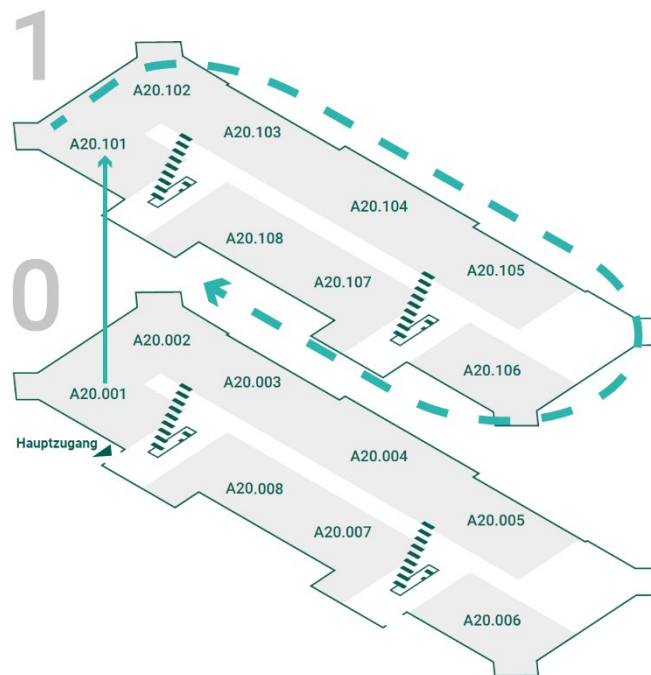
Revieraufteilung Campus Reichenhainer Straße



10er-Revier Campus Reichenhainer Straße



Überblick über die Verortung der einzelnen Reviere.



Vorgaben zur Raumnummerierung bei Neubauvorhaben

Die Räume sind beginnend vom ersten Raum links vom Hauptzugang des Objektes bzw. in Geschossen ohne Hauptzugang (Keller, 1. Obergeschoss) vom Haupttreppenhaus rechtsumlaufend (im Uhrzeigersinn) zu nummerieren. Bei mehreren gleichwertigen Zugängen ist ein Zugang als Hauptzugang für die Nummerierung zu wählen.

Jeder Raumfläche muss eine Raumnummer zugeteilt werden. Hierbei gilt, dass zunächst die Nutzungsflächen und im Folgenden die Verkehrs- und Technikflächen nummeriert werden.

Verkehrsflächen, speziell Windfang, Flure, Treppenhäuser und Aufzüge, welche in den Geschossen übereinander liegen, sollten (wenn möglich) im Gebäude immer die gleiche laufende Raumnummer je Geschoss zugeordnet bekommen.

Technikräume und Technikschränke (Heizung / Lüftung / Sanitär / Elektro) müssen ebenfalls mit eigenen Raumnummern versehen werden.

Aufzugsschränke gelten in der Ebene als begehbar, in der sie eine Haltestelle und eine Aufzugstür haben. Das heißt, derselbe Aufzugsschacht ist auf mehreren Ebenen anzurechnen.

Bei Lichthöfen, Atrien, Öffnungen und Hohlräumen gilt nur die Fläche als Grundfläche, auf der sie begehbar sind. Für alle anderen Ebenen/-Geschosse sind diese nur als Luftraum anzugeben ohne explizite Nummerierung.

Bei Neubauten wird die Raumnummerierung generell projektspezifisch in Abstimmung mit der TU Chemnitz (Federführung D5.2.1 Schachgebiet Flächenmanagement) nach Finalisierung der Grundrissplanung (i.d.R. im Zuge der EW-Bau) entwickelt.

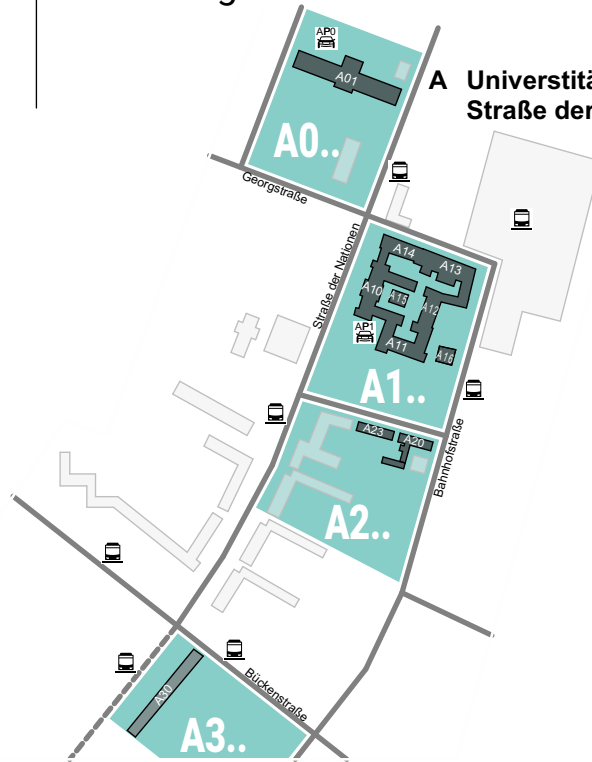
Neue Bezeichnung	Postanschrift	Gebäude- Bezeichnung	URZ, D3, D5	D4	Eigenname/ umgangssprachliche Bezeichnung / Bemerkung
A – Universitätsstandort Straße der Nationen					
A01	Straße der Nationen 33	Universitätsbibliothek			Alte Aktienspinnerei
A10	Straße der Nationen 62	Böttcher-Bau	Na62/	1	A-Bau, Hauptgebäude, Eduard-Theodor-Böttcher-Bau
A11	Straße der Nationen 62	Böttcher-Bau	Na62/B	1	B-Bau, Südbau, Eduard-Theodor-Böttcher-Bau
A12	Straße der Nationen 62	Böttcher-Bau	Na62/	1	C-Bau, Mittelbau, Eduard-Theodor-Böttcher-Bau
A13	Straße der Nationen 62	Böttcher-Bau	Na62/	1	D-Bau, Nordbau, Eduard-Theodor-Böttcher-Bau
A14	Straße der Nationen 62	Böttcher-Bau	Na62/	1	E-Bau, Physikbau, Eduard-Theodor-Böttcher-Bau
A15	Straße der Nationen 62	Altes Heizhaus	Na62/F	1	Heizhaus, Altes Heizhaus, Veranstaltungszentrum
A16	Bahnhofstraße 8		NA62/G	1	Haus G, Internationales Begegnungs- und Informationszentrum
A20	Carolastraße 8		Ca08/		Ca_Hauptgebäude
A21	Carolastraße 8				Nebengebäude
A22	Carolastraße 8				Nebengebäude Fachbau
A23	Carolastraße 4/6				Medienhaus
A30	Straße der Nationen 12		Na12/R	1	RAWEMA-Haus , StraNa 12, RAWEMA
AF10	Straße der Nationen 62				Trafostation
AF20	Carolastraße 8		Ca08/X		Ca_Garagen
B – Universitätsstandort Wilhelm-Raabe-Straße					
B01	Wilhelm-Raabe-Straße 43		Ra43/	4	W-Raabe-Str.
C – Campus Reichenhainer Straße					
C01	Thüringer Weg	Sporthalle	RhTH/		Sporthalle
C02	Thüringer Weg				Laborgebäude IfBW
C03	Thüringer Weg				Sportplatz
C05	Thüringer Weg				Basketballplätze
C06	Thüringer Weg		RhTB/		TW_Gerätehaus und Tennisplatz
C09	Thüringer Weg				Alte Sporthalle
C10	Reichenhainer Straße 90	Zentrales Hörsaalgebäude	Rh70/N	2	Rh90_Hörsaal-u.Seminargebäude, Neues Hörsaalgebäude
C11	Reichenhainer Straße 70	MERGE	Rh70/ME	2	Rh70_MERGE Forschungshalle
C12	Reichenhainer Straße 70	MERGE			Rh70_MERGE Laborgebäude
C13	Reichenhainer Straße 70	MERGE			Rh70_MERGE Bürogebäude
C15					Institutsgebäude Chemie
C16	Reichenhainer Straße 70	eniPROD	Rh70/M	2	Rh70_eniPROD, Gebäude M
C17					Forschungshalle E3-Produktion
C20	Reichenhainer Straße 70		Rh70/E	2	Rh70_Halle E
C21	Reichenhainer Straße 70	Rühlmann-Bau	Rh70/A	2	Rh70_A-Bau, Christian-Moritz-Rühlmann-Bau
C22	Reichenhainer Straße 70	Rühlmann-Bau	Rh70/B	2	Rh70_B-Bau, Turmbau, Christian-Moritz-Rühlmann-Bau
C23	Reichenhainer Straße 70	Rühlmann-Bau	Rh70/C	2	Rh70_C-Bau, Christian-Moritz-Rühlmann-Bau
C24	Reichenhainer Straße 70	Rühlmann-Bau	Rh70/D	2	Rh70_D-Bau, Christian-Moritz-Rühlmann-Bau
C25	Reichenhainer Straße 70	Weinhold-Bau	Rh70/W	2	Rh70_Weinholdbau, Adolf-Ferdinand-Weinhold-Bau, Neues Sektionsgebäude
C26	Reichenhainer Straße 70		Rh70/H	2	Halle H, Rh70_Halle H
C27	Reichenhainer Straße 70		Rh70/G	2	Halle G, Rh70_Halle G
C28	Reichenhainer Straße 70		Rh70/F	2	Halle F, Rh70_Halle F
C30	Reichenhainer Straße 55	Mensa			Mensa
C31	Thüringer Weg 3				Studentenwerk Chemnitz Zwickau
C32	Thüringer Weg 5		TW05/	2/TW5	Thüringer Weg 5
C33	Thüringer Weg 7		TW07/	2/TW7	Thüringer Weg 7
C34	Thüringer Weg 9		TW09/	2/TW9	Thüringer Weg 9
C35	Thüringer Weg 11		TW011/	2/TW11	Thüringer Weg 11
C40	Stadlerstraße 14		St14/		Stadlerstr.14a_Pegasus
C41	Dittesstraße 15		Di15/		Dittesstr.15_Pegasus
C42	Reichenhainer Str. 29/29a				Pegasus Center
C43	Reichenhainer Straße 31/33		Rh31/		Rh31/33_Pegasus
C46	Reichenhainer Straße 39		Rh39/	2/39	Rh39
C47	Reichenhainer Straße 41		Rh41/	2/41	Rh41
C50	Rosenbergstraße 6	MAIN			Ro06_MAIN
C60	Reichenhainer Straße 70		Rh70/P	2	Rh70_Physikgebäude
C61	Reichenhainer Straße 70		Rh70/S	2	Rh70_Halle S
C80					Reinraum, ZFM
CF20	Reichenhainer Straße 70		G2120/		Rh70_Übergang Halle E
CF21	Reichenhainer Straße 70		Rh70/K	2	Rh70_Kältezentrale



CF22	Reichenhainer Straße 70	Rh70/T	2	Rh70_IT-Zentrale
CF23	Reichenhainer Straße 70	Rh70/I	2	Rh70_Tischlerei
CF27	Reichenhainer Straße 70	G2119/		Rh70_Übergang Halle G
CF28	Reichenhainer Straße 70	G2118/		Rh70_Übergang Halle F
CF30	Reichenhainer Straße 53	Rh53/		Rh53_Umformstation 2
CF50	Rosenbergstraße 6			Ro06_Technikgebäude MAIN
CF60	Reichenhainer Straße 70	RhTR/	2	Rh70_Trafostation 1
CF61	Reichenhainer Straße 70	G2170/	2	Rh70_Garagenkomplex
CF62	Reichenhainer Straße 70	Rh70/L	2	Rh70_Leitzentrale, Gebäudeleitzentrale
CF63	Reichenhainer Straße 70	RhU3/	2	Rh70_Anbau Leitzentrale, Gebäudeleitzentrale
CF64	Reichenhainer Straße 70	Rh70/R	2	Rh70_Wirtschaftshof
CF80				Technikzentrale Süd
E – Universitätsstandort Erfenschlager Straße				
E01	Erfenschlager Straße 73	Er73/A	3	Erf_A-Bau, Gebäude A
E02	Erfenschlager Straße 73	Er73/B	3	Erf_B-Bau, Gebäude B
E03	Erfenschlager Straße 73	Er73/C	3	Erf_C-Bau, Gebäude C
E04	Erfenschlager Straße 73	Er73/D	3	Erf_D-Bau, Gebäude D
E05	Erfenschlager Straße 73	Er73/F	3	Erf_F-Bau, "Projekthaus MeTeOr der Technischen Universität Chemnitz"
E06	Erfenschlager Straße 73	Er73/E	3	Erf_E-Bau, Gebäude E
E07	Erfenschlager Straße 73			EMZ, Elektronenmikroskopisches Zentrum, Transmikroskopisches Zentrum
EF01	Erfenschlager Straße 73	G4151/		Erf_Garagen 1
F – Sonstige Liegenschaften				
F02	Altchemnitzer Straße 13	G0932		
F03	Otto-Schmerbach-Straße 19	OS 19		ITC
F04	Bernsdorfer Straße 291	G0943		
F05	Starkow	G0965		Garagen
F06	Schulstraße 63			
F07	Annaberger Straße 73			Wirkbau
F08	Zwickauer Straße 58			
F20	Bahnhofplatz 1 Annaberg-Buchholz			Smart Rail Connectivity-Campus (SRCC) Bürogebäude
F30	... 08468 Reichenbach			Forschungsplattform Kälte- und Energietechnik (KETEC)
F40	Am Kraftwerk 1 02943 Boxberg			InnoCarbEnergy
F45	...			CircEcon



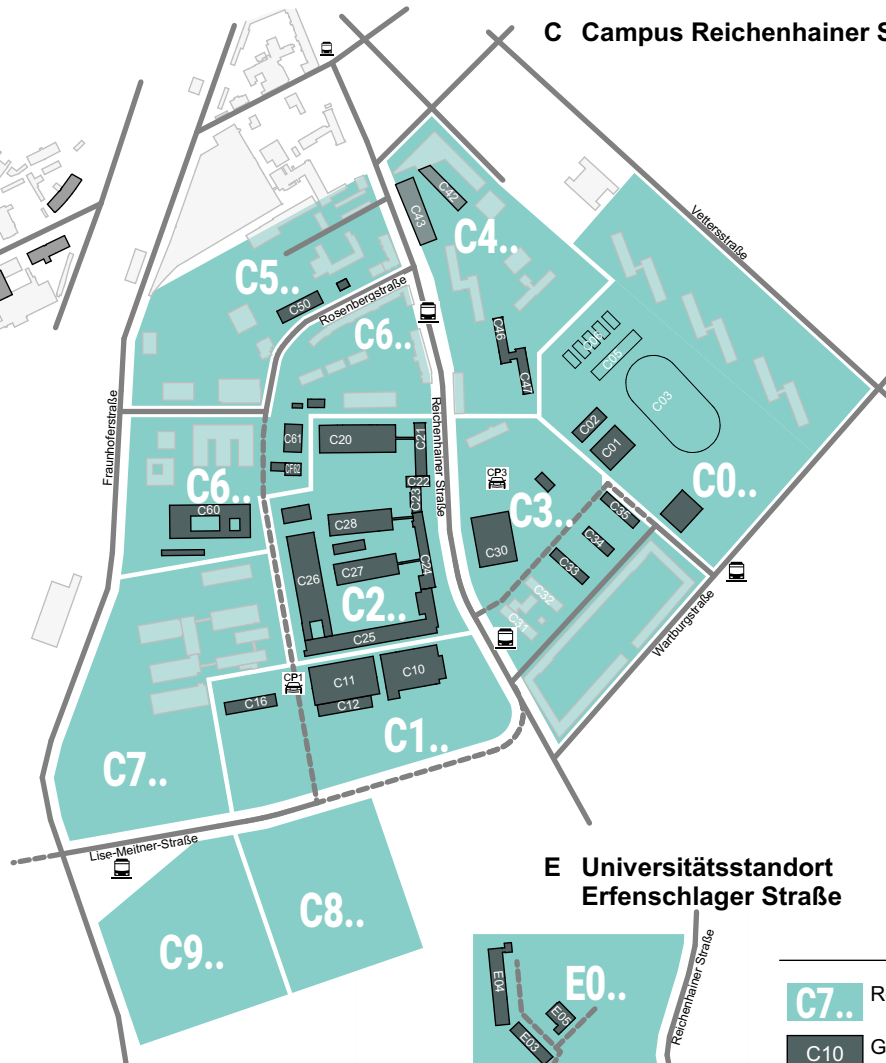
A Universitätsstandort
Straße der Nationen



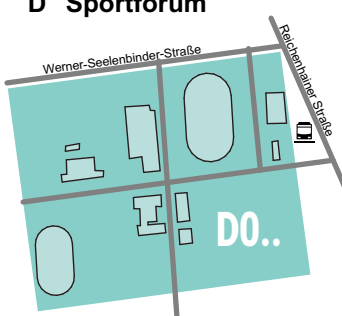
B Universitätsstandort
Wilhelm-Raabe-Straße



C Campus Reichenhainer Straße



D Sportforum



E Universitätsstandort
Erfenschlager Straße



- C7..** Reviere
- C10** Gebäude TUC