

CHEMNITZER RADTOUREN

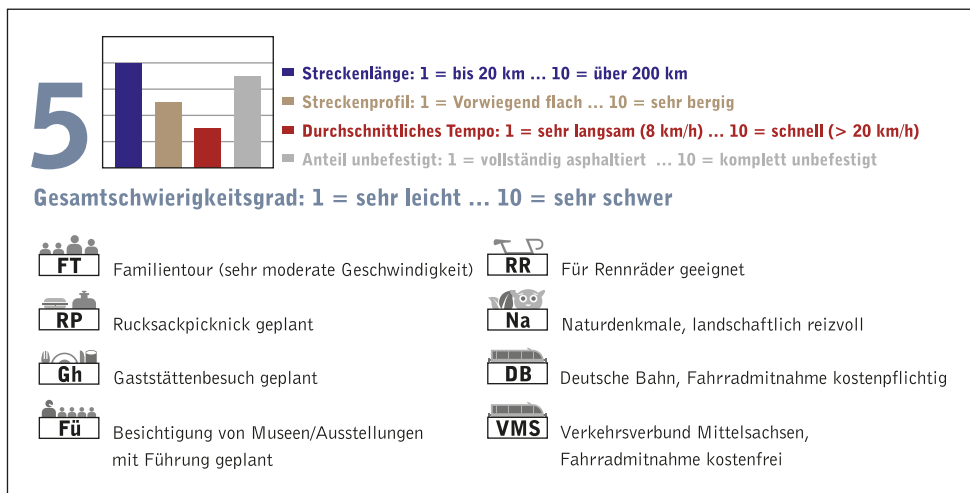
2015



adfc

Allgemeiner Deutscher
Fahrrad-Club

Zeichenerklärung



Vielen Dank!

66 Touren mit insgesamt 4060 Kilometern!
Gutes Gelingen und eine unfallfreie Fahrt
wünscht der Vorstand des ADFC Chemnitz.

Bildnachweis: Titelseite und Seite 19: Jens-Ulrich Groß

Wir bitten um Beachtung:

Unkostenbeitrag 3,00 Euro, bei Strecken bis 50 km 2,00 Euro
Die Teilnahme ist für ADFC-Mitglieder und Inhaber der DANKE-Card
der Bürgerstiftung für Chemnitz bei Vorlage des Ausweises frei.

Die Leistung des ADFC beschränkt sich auf die Führung der
Touren. Die Teilnahme erfolgt auf eigene Gefahr und ohne
Haftung des ADFC. Änderungen sind vorbehalten!

Für straßenverkehrsgerechtes Verhalten und ein verkehrssicheres Rad ist jeder selbst
verantwortlich. Die Teilnahme von Kindern bis zu 12 Jahren ist nur in Begleitung eines
Erziehungsberechtigten, bis zu 16 Jahren nur mit schriftlicher Genehmigung eines
Erziehungsberechtigten möglich.

Wir haben uns bemüht, die Termine, Streckenlängen, Treffpunkte etc. fehlerfrei zu erfassen.
Für eventuelle (Druck-) Fehler können wir leider keine Haftung übernehmen.

Aktuelle Informationen finden Sie auf unserer Website: **www.adfc-chemnitz.de**



Chemnitzer Tourenkönig

Auch in diesem Jahr will der ADFC Chemnitz zusätzliche Anreize zur Teilnahme an den Touren bieten. Gesucht werden wieder Tourenkönigin und Tourenkönig. Diesmal wollen wir den Wettbewerb etwas modifizieren und belohnen Anzahl der Tourenteilnahmen und die gefahrene Kilometer zusammen in einem Wettbewerb:

Je Tour gibt es 70 Punkte und für jeden Tourkilometer einen Zusatzpunkt.

Bei jeder Tour verteilen wir an alle eine Tourenteilnehmerkarte. Wer Lust hat, am Wettbewerb teilzunehmen, füllt diese Karte aus und gibt sie am Ende der Tour beim Tourenleiter ab.



Am Saisonende laden wir alle Teilnehmer per E-Mail zu unserem Abschlusstreffen ein. Neben der Ehrung und der Preisverleihung an unsere Tourenköniginnen und Tourenkönige verlosen wir unter allen Teilnehmern zusätzlich Gutscheine und Sachpreise für Sport und Freizeit. Die Lose sind Eure Teilnehmerkarten, mit jeder Teilnahme steigert Ihr Eure Gewinnchance.

Der Rechtsweg ist ausgeschlossen.
Es besteht kein rechtlicher
Anspruch auf Preise.



radSCHLAG
FAHRRÄDER · ZUBEHÖR · WERKSTATT



Startbereit für die nächste Tour?

Bernsbachplatz 6, 09111 Chemnitz
Tel. 0371-6 94 66 60 | www.radschlag.com

 MO – FR von 10 bis 18 Uhr
SA von 10 bis 13 Uhr

 Parkplätze finden Sie auf
der Fritz-Reuter-Straße.

Liebe Radlerinnen und Radler,

Vor Ihnen liegt wieder ein inhaltsreiches Tourenprogramm. Erkunden Sie mit uns unsere Heimat auf zwei Rädern!

Wir laden Sie ein!

Unsere ehrenamtlichen Tourenleiter erarbeiteten und planten 66 Touren.

Feierabendtouren, Ganztagestouren und sportliche Touren auf radgerechten Routen führen zu interessanten Zielen. Da sollte jeder etwas Passendes finden!

Wir wollen, dass immer mehr Menschen Freude am Radfahren haben. In der Freizeit lässt sich die Bewegung an frischer Luft mit dem Besuch von unbekanntem oder bekannten Zielen der Region verbinden. Auf dem Rad ist man schnell genug, um aus eigener Kraft weit ins Umland zu gelangen, aber auch langsam genug, um Landschaft zu erleben und zu genießen.

Aber auch im Alltag, beim Weg zur Arbeit, zur Schule oder zum Einkaufen sollte die Radbenutzung eine gute und leicht zu treffende Wahl sein. Die Bedingungen dafür sind noch lange nicht ideal.

Schlechte Wegstrecken, behindernde Verkehrslösungen, Radwegführungen mit Gefahren, keine oder mangelhafte Radabstellanlagen führen immer wieder zur Verärgerung.

Wir setzen uns ein für bessere Bedingungen für den Radverkehr. Unser Einfluss ist um so größer, je mehr Mitglieder uns unterstützen.

Was eine ADFC-Mitgliedschaft beinhaltet und ein Eintrittsformular finden Sie auf unserer Website www.adfc-chemnitz.de und am Ende dieses Heftes.

Bei unseren Touren können sie entspannt oder sportlich unseren Tourenleitern folgen und erlebnisreiche Stunden verbringen.

Auswahl der Touren, das Gestalten, Drucken und Verteilen der Programme, das vorherige Abfahren der Touren, aber auch die Weiterbildung der Tourenleiter tragen zur Qualität unseres Programmes bei.

Wir freuen uns auf Ihre Teilnahme an den Touren und wünschen eine unfallfreie Fahrt!

Der Vorstand

Wir haben unser Tourenprogramm sorgfältig geplant, geprüft und schließlich gedruckt. Unsere Tourenleiter sind kompetent und zuverlässig.

Dennoch kann es aus wichtigen Gründen (Krankheit o.ä.) dazu kommen, dass ein anderer Tourenleiter die Tour führt oder die Tour verlegt werden muss. Eventuelle Änderungen veröffentlichen wir zeitnah auf unserer Website www.adfc-chemnitz.de

***Ihr Custom-made Fahrradbau zum fairen
Preis in Chemnitz/Grüna!***

Egal ob sie sich für:

- ***Trekkingräder***
- ***Mountainbikes***
- ***oder Strassenrenner interessieren***

Wir haben das richtige Rad für Sie!

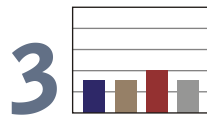
Besuchen sie uns unter: www.stein-bikes.de

1. Start in den Frühling ^{KL}

Sa. 11.04.2015, 14:00 Uhr
Saxoniabrunnen Johannisplatz
Vorstand des ADFC Chemnitz



Wie jedes Jahr lädt Anfang April der Vorstand des ADFC Chemnitz zur ersten Radtour der Saison ein. Wir hoffen auf frühlingshaftes Wetter und erkunden auf Nebenstraßen, Rad-, Feld- und/oder Waldwegen bei moderatem Tempo das nahe Umfeld unserer Heimatstadt. Anschließend finden wir uns bei einer geselligen Runde in einer Gaststätte zusammen und tauschen uns über die großen und kleinen Radtourenpläne der vor uns liegenden Fahrradsaison aus. (30 km)

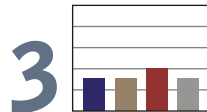


2. Kreuz und quer in Chemnitz ^{KL}

Sa. 18.04.2015, 13:00 Uhr
Falkeplatz, Frank Scheibe



Wir radeln im Stadtgebiet auf Nebenstraßen und Radwegen und wollen neue Möglichkeiten fürs Radfahren entdecken. (30 km)

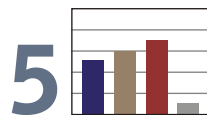


3. Über Holzbrücken zur Augustusburg ^{KL}

Sa. 25.04.2015, 13:00 Uhr
Straßenbahn-Endstelle Altchemnitz
Steffen Krippner



Wir fahren auf den Adelsberg, schauen auf unsere Stadt und genießen anschließend die Abfahrt durch das Sternmühlental. Bei Hennersdorf fahren wir auf einer alten Holzbrücke über die Zschopau. Es folgt ein etwa zwei Kilometer langer Anstieg zum Schloss Augustusburg. Im Schlosshof rasten wir (Gastronomie). Anschließend nehmen wir die Abfahrt ins Flöhatal und überqueren den Fluss in Hohenfichte, abermals auf einer alten Holzbrücke. Zurück geht es durch das Flöhatal und den Struthwald nach Chemnitz. Achtung, gute Schaltung erforderlich! (55 km)

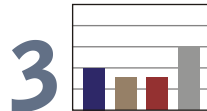


4. Chemnitz und seine Quellen ^{NEU}

So. 26.04.2015, 10:00 Uhr
Zeisigwaldschänke, Matthias Löffler



Wir radeln zu drei Quellen im Stadtgebiet von Chemnitz, die wir im Zeisigwald, Crimmitschauer Wald und Einsiedler Wald finden. Im Stadtpark (Polargarten) findet die Tour ihren Abschluss. (40 km)



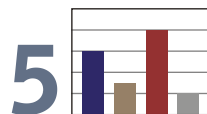
5. Sportliche 6-Seen-Tour durchs Neuseenland ^{NEU}

Sa. 02.05.2015, 09:00 Uhr
DB-Reisezentrum Hbf. Chemnitz
Thomas Lörinczy



Zu unserer sportlichen Tour durch die neu entstehende Seenlandschaft südlich von Leipzig starten wir am Bahnhof Markkleeberg. Wir radeln vorbei an Markkleeberger und Störnthaler See, passieren das Rückhaltebecken Rötha, den Speicher Böhlen und zum Schluss Zwenkauer und Cospudener See, ehe wir wieder Markkleeberg erreichen. Obwohl das Streckenprofil für uns berggewohnte Radler recht flach erscheint, sollte man das stetige Auf und Ab sowie den teilweise recht frischen Gegenwind nicht unterschätzen.

Hin- und Rückfahrt mit Zug, Anmeldung zur Tour bis 20.4. unter 0371-3371001 zwingend notwendig! Teilnehmerzahl Zugfahrt auf 10 begrenzt. Start am Bahnhof Markkleeberg 10:50 Uhr. (70 km)



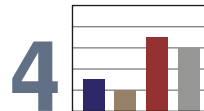
6. Mittwochs-Feierabendtouren im Mai ^{KL}

Mi. 06.05.2015, auch am 13., 20. und 27. Mai
18:00 Uhr Gablenzplatz, Johannes Heise



Seit 2001 gibt es sie, und auch in diesem Jahr stehen die beliebten Mittwochs-Feierabendtouren wieder im Programm. Im Mai erkunden wir auf bekannten und manchen vielleicht auch unbekanntem Wegen die nähere Umgebung im Süden und Osten unserer Stadt.

Zur ersten Mittwochstour am 6. Mai radeln wir zum Angrillen nach Röhrsdorf in die Gartenklause. (30-35 km)

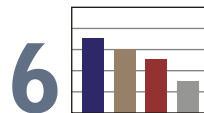


7. Schloss Wildenfels ^{NEU}

Sa. 09.05.2015, 08:00 Uhr
Falkeplatz, Johannes Heise



Gemütlich geht es auf Radwegen und wenig befahrenen Nebenstraßen nach Oelsnitz, Gelegenheit fürs zweite Frühstück (aus dem Rucksack oder vom Bäcker). Wir radeln weiter über Lichtenstein, Mülsen, Auerbach und Reinsdorf und erreichen mittags Schloss Wildenfels, das sich auf einem Felsvorsprung über der gleichnamigen Stadt erhebt. Der Heimweg zurück nach Chemnitz führt uns über Thierfeld, Stollberg (City-Bahn) und Leukersdorf. (90 km)

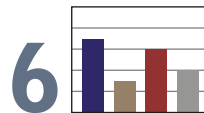


8. 22. Radlersonntag im Mülsengrund ^{KL}

So. 10.05.2015, 09:00 Uhr
Falkeplatz, Steffen Krippner

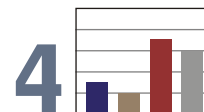


Wie in jedem Jahr fahren wir zum Radler-Volksfest in den Mülsengrund bei Zwickau, der an diesem Tag für den Autoverkehr gesperrt ist, und genießen das einmalige Flair der Veranstaltung. Rückfahrt mit Bahn (ab Glauchau) oder Rad. (90 km)



9. Mittwochs-Feierabendtouren im Mai ^{KL}

Mi. 13.05.2015, 18:00 Uhr
Gablenzplatz, Dieter Kräher
siehe Beschreibung vom 6. Mai (30-35 km)



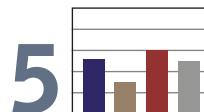
10. Himmelfahrtskommando mit Enrico und Thomas ^{NEU}

Do. 14.05.2015, 10:00 Uhr
Bootsverleih Schlossteich
Enrico Eißrich, Thomas Lörinczy



Zur Himmelfahrtstour entlang der Zschopau ist in diesem Jahr alles dabei: glatte Wege im Wald, ruhige Straßen, wilde abschüssige Himmelfahrtskommando-Waldwege (Absteigen ist dort keine Schande), schmale Tunnel, Flussradwege und zwei etwas knackigere Anstiege.

Bei schönem Wetter natürlich mit Biergarten- und Eiskaffee-Besuch sowie Übersetzen mit der Fähre. (60 km)

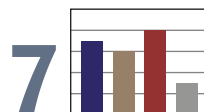


11. An der Freiburger Mulde nach Döbeln ^{KL}

Sa. 16.05.2015, 08:00 Uhr
Gablenzplatz, Dieter Kräher



Auf Nebenstraßen erreichen wir über Oederan und Freiberg die Freiburger Mulde und fahren auf dem Radweg weiter über Nossen und Roßwein bis Döbeln. Die Strecke führt durch eine landschaftlich sehr schöne Gegend und entschädigt für das anfangs etwas kräftezehrende Auf und Ab. Die Rückfahrt ab Döbeln ist per Zug geplant, die 35 km können aber auch individuell mit dem Fahrrad zurück gefahren werden. (100 km)



12. Sonntagstour ^{KL}

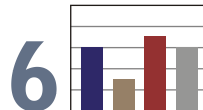
So. 17.05.2015 auch am 7.6., 19.7. und 6.9.

09:30 Uhr Strb.-Endstelle Schönau

Steffi & Enrico Eiβrich



Die Tagestouren mittleren Anspruchs durch die reizvollen Landschaften im westlichen Umland von Chemnitz verlaufen meist über ruhige Nebenstraßen oder Waldwege. Das Ziel wird erst am Start bekannt gegeben und ist auch abhängig von Witterung und Kondition der Teilnehmer. Bei schönem Wetter Badesachen nicht vergessen! Das Tempo wird moderat sein, die Steigungen mäßig. (62-74 km)

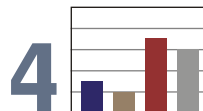


13. Mittwochs-Feierabendtouren im Mai ^{KL}

Mi. 20.05.2015, 18:00 Uhr

Gablenzplatz, Gotthard Berger

siehe Beschreibung vom 6. Mai (30-35 km)



14. Zur Wiesenmühle am Deutschen Mühlentag ^{NEU}

Mo. 25.05.2015, 10:30 Uhr

Bootsverleih Schlossteich

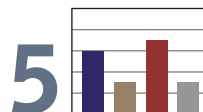
Thomas Lörcinzy



Der Pfingstmontag ist traditionell auch der Deutsche Mühlentag. Daher ist die Wiesenmühle bei Thalheim - als Ausflugsziel eher für ihren Kuchen bekannt - diesmal der thematische Aufhänger.

Die Tour führt uns über Grüna und Mittelbach zur Alten Ziegelei. Weiter Richtung Stollberg, Dorfchemnitz und Günsdorf erreichen wir über schöne Waldwege die Wiesenmühle. Dort erwarten uns eine kleine Führung sowie lecker Kaffee und Kuchen.

Zurück geht es von Thalheim über Burkhardtsdorf und das Zwönitztal in Richtung Altchemnitz. (70 km)

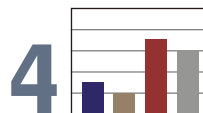


15. Mittwochs-Feierabendtouren im Mai ^{KL}

Mi. 27.05.2015, 18:00 Uhr

Gablenzplatz, Dieter Kräher

siehe Beschreibung vom 6. Mai (30-35 km)



BALANCE
RADSPORTHAUS-BALANCE

- ausgesuchte Markenräder
- Beratung & Verkauf
- Wartung & Reparaturen
- Tuning
- Individualanfertigung
- individueller Laufradbau
- Zubehör & Ersatzteile
- Helme & Bekleidung
- Finanzierung & Versicherung
- NEU: LEICHTE Kinderräder
zB von KANIA (ab 6,4kg)

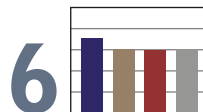
BALANCE Radsporthaus Ahornstr. 39 /Ecke Barbarossastr. 0371 / 35 40 343 Mo-Fr 10-19 /Sa. 9-13

16. Erz- und Haldenrunde nach Bad Schlema

Sa. 30.05.2015, 09:00 Uhr
Straßenbahn-Endstelle Schönau
Johannes Heise



Über Radwege radeln wir nach Lugau, dann über Oelsnitz zur Pflockenstraße und weiter bis Thierfeld. Bei (hoffentlich) noch ausreichender Kondition überqueren wir die Mulde in Stein, denn jetzt wird es bergig: im Steinwald geht's auf unbefestigten Wegen vorbei an der Burgruine Isenburg durch den Poppenwald zum sanierten Schlammteich der ehemaligen Wismutschächte. Eine weitere steile Bergauffahrt bringt uns auf die Halde, wo wir bei der Mittagsrast die wunderbare Aussicht auf Schlema und Löbnitz genießen. Zurück durch Bad Schlema auf einem Saumpfad bis zum Sportplatz Alberoda - steile unbefestigte Anstiege, die alles fordern! Hier können wir verschnaufen, ehe wir weiter durch Löbnitz und bergan bis zur Grünaer Lücke radeln. Von jetzt an in gemütlicher Fahrt über den Eisenweg nach Chemnitz zurück. (85 km)



17. Für Einsteiger- und Zugezogene ^{NEU}

Sa. 30.05.2015, 15:00 Uhr
Saxoniabrunnen Johannisplatz
Bernd Rößiger



Dieses Angebot richtet sich an Zugezogene in Chemnitz, die sich für die Möglichkeiten des Radelns in und um Chemnitz interessieren und an jene, die mit dem Radfahren wieder anfangen wollen.

Wir werden nach Absprache eine kurze Tour im Stadtgebiet oder in die nahe Umgebung unternehmen und können die Fahrt in einem Biergarten ausklingen lassen. Wer Wünsche zu einer speziellen Richtung oder Route hat, kann sich vorher gern in unserer Geschäftsstelle melden (Telefon, E-Mail).

Tipp: Zum Treffpunkt kommt man auch gut mit dem öffentlichen Nahverkehr, Haltestelle Stefan-Heym-Platz (z.B. Linien 2, 5, 21, 23, 31, 32). Die Fahrradmitnahme ist in Chemnitz kostenlos. (25 km)



18. Vierte Runde zum Äquator ^{KL}

So. 31.05.2015, 10:30 Uhr
Bootsverleih Schlossteich
Thomas Lörinczy



... die bekannte Runde zum Unbekannten mit ein paar neuen Akzenten! Über Grüna, Oberlungwitz, Gersdorf und Lugau zum Äquator in Oelsnitz. Nach der Mittagspause in der Bowlingranch „Zum Goldgräber“ müssen wir den einzigen wirklichen Berg dieser Tour bewältigen, je nach Ambition fahren wir steil in Oelsnitz oder weniger steil in Lugau hoch. Am Freizeitgelände „Alte Ziegelei“ in Niederwürschnitz entscheiden wir uns, ob es über das Würschnitztal, Klaffenbach und den Stadtpark oder auf dem neuen Radweg über Lugau, Ursprung und Mittelbach zurück zum Falkeplatz geht. (65 km)

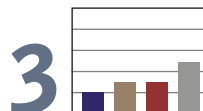


19. Der Wilde Westen von Chemnitz

Mi. 03.06.2015, 18:00 Uhr
Falkeplatz
Dietmar Helbig



Es geht weiter mit den beliebten Mittwochs-Feierabendtouren: In diesem Jahr im Juni und Juli als fünf individuelle Touren mit unterschiedlichen Streckenlängen, Treffpunkten und Startzeiten. Unser Tourenleiter Dietmar Helbig beginnt mit einem Kurztrip zum Tagesausklang, der über Mittelbach und Grüna führt. (25 km)



20. Rund um Chemnitz ^{NEU}

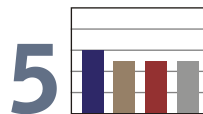
Sa. 06.06.2015, 08:00 Uhr

Straßenbahn-Endstelle Altchemnitz

Steffen Krippner



Von Altchemnitz fahren wir auf dem Radweg entlang des Südringes dem Adelsberg entgegen. Dort angekommen haben wir eine schöne Aussicht auf unsere Stadt. Nun geht es durch Euba und Niederwiesa hinunter ins Zschopautal. Auf einem schmalen Waldweg radeln wir am Ufer des Flusses entlang und erreichen so Lichtenwalde. Über die Chemnitzer Ortsteile Ebersdorf, Glösa, Wittgensdorf und Röhrsdorf gelangen wir nach Rabenstein. Wir überqueren die alte Eisenbahnbrücke und radeln weiter auf den Totenstein. Auf dem 460 Meter hohen Berg halten wir Rast (Imbiss oder Rucksack). Wer möchte, erklimmt den 33 Meter hohen Aussichtsturm. Bei klarer Sicht kann man von hier den Fichtelberg und auch das Völkerschlachtdenkmal sehen. Nachdem wir uns ordentlich gestärkt haben, geht es hinunter nach Grüna und über Mittelbach und Neukirchen zurück zum Ausgangspunkt. (72 km)



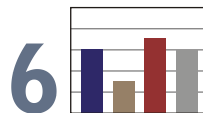
21. Sonntagstour ^{KL}

So. 07.06.2015, 09:30 Uhr

Straßenbahn-Endstelle Schönau

Steffi & Enrico Eißrich

siehe Beschreibung vom 17.5. (62-74 km)



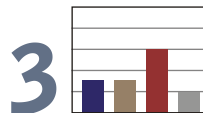
22. Zum Taurasteinturm ^{KL}

Mi. 10.06.2015, 18:00 Uhr

Bootsverleih Schlossteich, Thomas Lörinczy



Auf dem Chemnitztalradweg nach Heinersdorf und Wittgensdorf, weiter über Herrenhaide zum Taurasteinturm bei Burgstädt. Dort planen wir eine Rast - bei aussichtsreichem Wetter klettern wir alle auf den Turm, der dann extra für uns geöffnet sein sollte (Eintritt 1 Euro). Nach steiler Abfahrt zur Chemnitzbrücke bei Markersdorf fahren wir im Chemnitztal heimwärts. (33 km)



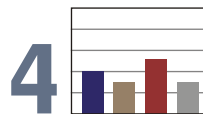
23. Limbacher Teiche ^{KL}

Sa. 13.06.2015, 09:00 Uhr

Bootsverleih Schlossteich, Frank Scheibe



Es geht über Wittgensdorf zum Großen Teich in Limbach-Oberfrohna. Dort bleiben die Räder stehen. Ein Ornithologe wird uns durch die Teichlandschaft führen. Rückfahrt über die Meinsdorfer Höhe und Röhrsdorf. Unkostenbeitrag insgesamt 3,00 Euro (45 km)



24. Von Gera ins Mühlal ^{NEU}

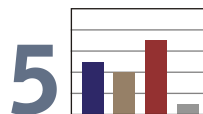
Sa. 20.06.2015, 09:00 Uhr

DB-Reisezentrum Hbf. Chemnitz

Thomas Lörinczy



Schöne Landschaft, wenig Anstrengung und viel Genuss erwarten uns auf dieser Tour. Wir starten in Gera, fahren ein kleines Stück entlang der Elster, biegen dann ab nach Kraftsdorf und radeln immer weiter leicht bergauf durch ein pittoreskes Tal bis Bad Klosterlausnitz. Kurz danach haben wir den höchsten Punkt erreicht und stärken uns in oder an der ersten Mühle. Durchs romantische Mühlal rollen wir der Weißen Elster entgegen, der wir über Bad Köstritz weiter nach Gera folgen, wo wir AUF der Brücke unterhalb des Schlossberges bei einem schönen Kaffee ausspannen. Hin- und Rückfahrt mit Zug, Anmeldung zur Tour bis 8.6. unter 0371-3371001 zwingend notwendig! Teilnehmerzahl Zugfahrt auf 10 begrenzt. Start Gera Hbf. ca. 11:00 Uhr. (55 km)



25. Zum Totenstein im Rabensteiner Wald ^{KL}

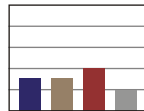
Mi. 24.06.2015, 18:00 Uhr

Falkeplatz

Dietmar Helbig



3



Über Rad- und Waldwege hinauf auf einen der „Hausberge“ von Chemnitz. Zur Pause auf dem Gipfel gibt's Gelegenheit zur Stärkung aus dem Rucksack. Wer noch Kraft hat zum Treppensteigen, kann die Aussicht vom Turm genießen. (30 km)

26. Feierabendtour zum Geiersberg ^{KL}

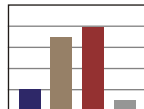
Fr. 26.06.2015, 18:00 Uhr

Straßenbahn-Endstelle Altchemnitz

Steffen Krippner



4



Die sportliche Runde beginnt in Altchemnitz und führt über Klaffenbach und Adorf auf die Höhe des Geiersberges (Erzgebirgsnordrandstufe) mit Blick auf das Erzgebirge und Chemnitz. Nach kurzer Rast fahren wir über Kemtau und Einsiedel zurück zum Startpunkt. (25 km)

27. Auf zum Bärenstein

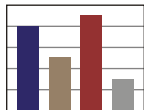
Sa. 27.06.2015, 08:30 Uhr

Straßenbahn-Endstelle Altchemnitz

Enrico EiBrich



7



Die Radtour führt uns meist über ruhige Nebenstraßen ins landschaftlich reizvolle Erzgebirge. Durchs Zwönitztal radeln wir zum Greifenbachstauweiher und weiter nach Schlettau. Wir erklimmen gegen Mittag den Bärenstein (898 m). Heimwärts rollen wir durchs Zschopautal. (109 km)

28. Nördliches Umland von Chemnitz ^{NEU}

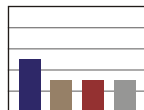
So. 28.06.2015, 09:00 Uhr

Falkeplatz

Gotthard Berger



4



Nachdem wir über den ausgeschilderten Radweg Ebersdorf und Glösa erreicht haben, fahren wir weiter über Auerswalde, Garnsdorf und Ottendorf nach Rölligshain. Auf der Abfahrt durch Claußnitz und Markersdorf runter ins Chemnitztal erholen wir uns vom bisherigen Auf und Ab. Am Eisenbahnmuseum legen wir eine Pause ein und fahren dann über das Chemnitztal und - soweit bereits vorhanden - über den Chemnitztalradweg zurück zum Falkeplatz. (50 km)

29. Enricos Freitags-Feierabendtouren im Juli ^{NEU}

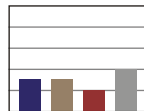
Fr. 03.07.2015, auch am 10., 17., 24. und 31.7.

18:00 Uhr, Bootsverleih Schlossteich

Steffi & Enrico EiBrich



3



An jedem Freitag im Juli wollen wir auf Nebenstraßen und Radwegen die nähere Umgebung der Stadt erkunden. Das Tempo soll mäßig sein, ins Schwitzen kommen werden wir vielleicht trotzdem. Die Kurzausflüge werden immer vor einem Biergarten oder einer Gaststube enden - Möglichkeit für einen geselligen Ausklang. Eine funktions-tüchtige Beleuchtung ist sowieso selbstverständlich, aber bei diesen Touren besonders wichtig. (25-30 km)

30. Vogtland-Rundfahrt ^{NEU}

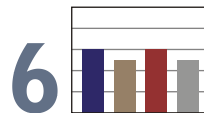
Sa. 04.07.2015, 08:30 Uhr
DB-Reisezentrum Hbf. Chemnitz
Thomas Lörinczy



Vorbei an der Göltzschtalbrücke geht es die Göltzsch flussaufwärts bis Rodewisch, kurz darauf bewältigen wir den einzigen ernsthaften Anstieg der Tour. Bis Falkenstein radeln wir auf dem 30 km langen Eisenbahnradweg zur Talsperre Pirk, Gelegenheit für Mittagessen und Baden gehen. Weiter geht es an der Weißen Elster entlang zu unserem Ziel Plauen. Wer Lust hat, fährt noch 22 km bis Reichenbach zurück.

Die Tour verbindet viele verschiedene landschaftlich reizvolle Highlights mit verhältnismäßig wenig Anstrengung, die Wege sind sehr unterschiedlich - von Asphalt bis zum steinigen Elster-Radweg. Badesachen nicht vergessen.

Hin- und Rückfahrt mit Zug, Anmeldung zur Tour bis 22.6. unter 0371-3371001 zwingend notwendig! Teilnehmerzahl Zugfahrt auf 10 begrenzt. Start Reichenbach oberer Bahnhof ca. 9:45 Uhr. (78 km)

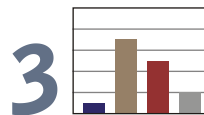


31. Grillen in Rabenstein ^{NEU}

Mi. 08.07.2015, 18:00 Uhr
Falkeplatz
Gotthard Berger, Dietmar Helbig



Während Tourenleiter Gotthard Berger die Gruppe in gemütlichen Tempo hinauf zum Campingplatz in Oberrabenstein führt, bringt Grillmeister Dietmar Helbig schon mal die Holzkohle zum Glühen. Bei Ankunft gibt es für jeden eine Roster und etwas zu trinken, wofür ein zusätzlicher Unkostenbeitrag von 2,50 Euro erhoben wird und die Teilnehmerzahl am Grillen auf die ersten 30 beschränkt ist. Hierbei entscheidet die Ankunft am Treffpunkt Falkeplatz (nicht die am Grillplatz). Guten Appetit. Rückfahrt individuell. (10 km)

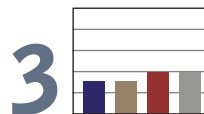


32. Enricos Freitags-Feierabendtouren im Juli ^{NEU}

Fr. 10.07.2015, 18:00 Uhr
Bootsverleih Schlossteich
Steffi&Enrico EiBrich



siehe Beschreibung vom 3.7. (25-30 km)





VELOFAKTUM

INDIVIDUELLE FAHRRÄDER
ZEITLOS UND LANGLEBIG
BESTE BERATUNG UND MONTAGE

➔ **Online - Konfigurator**

➔ www.velofaktum.de

Garnsdorfer Straße 20 | OT Ottendorf | 09244 Lichtenau | Tel. +49 (0)37208 88 49 73

33. Zum Greifenbachstauweiher ^{NEU}

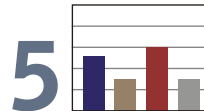
Sa. 11.07.2015, 08:00 Uhr

Straßenbahn-Endstelle Altchemnitz

Steffen Krippner



In gemütlichem Tempo radeln wir durch Erfenschlag und Einsiedel das Zwönitztal aufwärts bis nach Burkhardtsdorf. Von dort geht es vorwiegend auf Feld- und Waldwegen ständig leicht ansteigend, dem Greifenbachstauweiher entgegen. Hier angekommen kann, wer möchte, baden gehen (Benutzung der Liegewiese: 2,50 Euro). In unmittelbarer Nähe der Liegewiese befindet sich ein Imbiss, wo wir unseren Hunger und Durst stillen können. Nach ausgiebiger Bade- und Mittagspause (ca. 2 Std), geht es auf wenig befahrenen Straßen und zum Teil auf Radwegen über Hormersdorf und Gornsdorf wieder ins Zwönitztal hinab und zurück nach Chemnitz. (60 km)



34. Nordwestlich um Chemnitz herum ^{NEU}

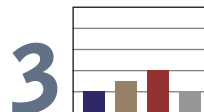
Mi. 15.07.2015, 18:00 Uhr

Falkeplatz

Dietmar Helbig



Wir radeln über Pfortensteg, Fabrikstraße, Promenadenstraße und Schönherrstraße zum Chemnitztalradweg. Diesem folgen wir bis zur Autobahnunterführung. Nach links geht's dann über dem Kornweg bis nach Wittgensdorf und weiter ins Chemnitzcenter Röhrsdorf. Durch Röhrsdorf hindurch gelangen wir zum Goetheweg, dem wir bis zur Rabensteiner Straße folgen, kreuzen A72 und A4 und erreichen den Galgenberg, Gelegenheit für ein Rucksackpicknick, bei dem wir den Ausblick auf Chemnitz genießen. Über Harthweg und Kappelbachradweg kommen wir zurück zum Falkeplatz. Moderates Tempo und Pausen nach längeren Steigungen sollen auch weniger trainierte Hobbyradler animieren, auf dieser Tour mitzuradeln. (26 km)



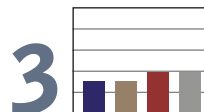
35. Enricos Freitags-Feierabendtouren im Juli ^{NEU}

Fr. 17.07.2015, 18:00 Uhr

Bootsverleih Schlossteich

Steffi&Enrico Eißrich

siehe Beschreibung vom 3.7. (25-30 km)



36. Miriquidi VII ^{NEU}

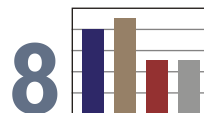
Sa. 18.07.2015, 07:00 Uhr

Straßenbahn-Endstelle Altchemnitz

Johannes Heise



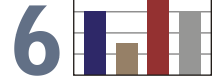
Wir radeln am kleinen Fichtelberg vorbei nach Thalheim und Zwönitz, danach auf Nebenstraßen und Wegen Richtung Beierfeld bis zum Schwarzwasser. Ab hier geht es fast 500 Höhenmeter bergan! Zur Mittagspause erreichen wir den Sportpark Rabenberg auf knapp 900 m Höhe. Hier trainieren die Profis. Entlang der Grenze zu Tschechien geht es dann bergab bis Raschau und weiter nach Grünhain. Auf dem Zwönitzer Ziegenberg wird der Reiter ohne Kopf begrüßt, dann gelangen wir zum Eisenweg, der uns fast bis Chemnitz zurück begleitet. Diese doch recht anstrengende Tour beinhaltet auch schwierige Streckenabschnitte, die aber mit der entsprechenden Kondition zu bewältigen sind. Ab Zwönitz wäre die Rückfahrt mit der Erzgebirgsbahn möglich (30 km). (115 km)



37. Sonntagstour ^{KL}

So. 19.07.2015, 09:30 Uhr
Straßenbahn-Endstelle Schönau
Steffi&Enrico EiBrich

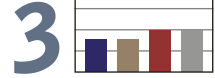
siehe Beschreibung vom 17.5. (62-74 km)



38. Enricos Freitags-Feierabendtouren im Juli ^{NEU}

Fr. 24.07.2015, 18:00 Uhr
Bootsverleih Schlossteich, Steffi & Enrico EiBrich

siehe Beschreibung vom 3.7. (25-30 km)



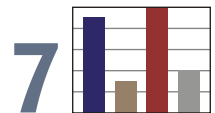
39. Neue Landschaft Ronneburg

Sa. 25.07.2015, 07:00 Uhr
Falkeplatz

Johannes Heise, J.-U. Groß



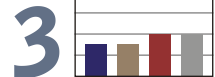
Ziel der Radtour ist die NEUE LANDSCHAFT® Ronneburg (km 70), ein Areal von ca. 800 ha, im ehemaligen Bergbau-Revier um Ronneburg, das im zurückliegenden Jahrzehnt umfassend saniert wurde. Aus einer umweltzerstörten Landschaft entstand ein naturnaher neuer Lebensraum, der zum Verweilen einlädt. Mittagessen in der Colismühle im Gessenbachtal. Zurück fahren wir am Reuster Bismarckturm und an der Koberbachtalsperre vorbei. Rückfahrmöglichkeiten mit dem Zug ab Ronneburg oder Glauchau. (165 km)



40. Enricos Freitags-Feierabendtouren im Juli ^{NEU}

Fr. 31.07.2015, 18:00 Uhr
Bootsverleih Schlossteich
Steffi&Enrico EiBrich

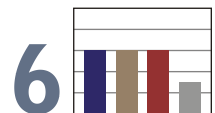
siehe Beschreibung vom 3.7. (25-30 km)



41. Yetis Weg ist das Ziel ^{NEU}

Sa. 01.08.2015, 08:00 Uhr,
Straßenbahn-Endstelle Altchemnitz
Steffen Krippner

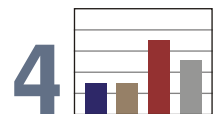
Heute steht eine kombinierte Radtour in die Wolkensteiner Schweiz an. Wir starten in Altchemnitz und radeln durchs Zwönitztal nach Amtsberg. Danach lassen wir den Weißbacher Pfarrhübel links liegen und fahren ins romantische Willischtal hinein, dem wir bis ins Zschopautal folgen. Auf einem Radweg oberhalb der Straße geht es parallel zum Fluss entlang zur Burg Scharfenstein. Weiter fahren wir Richtung Wolkenstein, wo wir am Floßplatz das DAV Übungsgelände erreichen. Hier kann, je nach Bedarf, gerastet, geklettert oder einfach beim Klettern zugeschaut werden (ca. 1,5 - 2 Stunden Pause). Und wer möchte und eine Klettersteigausrüstung besitzt, kann sich dort an fünf Klettersteigen versuchen. Zurück fahren wir über Weißbach und Dittersdorf vorbei am „Goldenen Hahn“ und der Talsperre Einsiedel zum Startpunkt. (66 km)



42. Mittwochs-Feierabendtouren im August ^{KL}

Mi. 05.08.2015, auch am 12., 19. und 26.8., 18:00 Uhr
Falkeplatz, Jens-Ulrich Groß

Nachdem wir bei den Feierabendtouren im Mai vorwiegend den Süden und Osten der Stadt erkundet haben, geht es im August bei hoffentlich schönem Sommerwetter mehr in westliche und nördliche Richtung. (30-35 km)

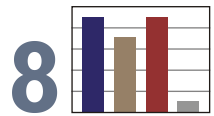


43. Die Steile Wand von Tellerhäuser ^{KL}

Sa. 08.08.2015, 07:00 Uhr
Strb.-Endstelle Altchemnitz,
Dietmar Kaiser

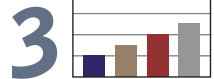


Mit Rennrädern oder anderen geeigneten Bikes fahren wir auf Landstraßen über Zwönitz und Pöhlra zur Steilen Wand von Tellerhäuser. Haben wir diese Herausforderung genommen, geht es weiter hinauf zum Fichtelberg, dem höchsten Punkt der Tour (1215m). In rasanter Abfahrt nehmen wir mit Schwung den Keilbergsattel, von wo es dann immer abwärts über Medenec, Jöhstadt und das Preßnitztal zurück nach Chemnitz geht. Die Tour ist konditionell sehr anspruchsvoll, wird aber nicht im „Renn-tempo“, sondern moderat gefahren. Ab Wolkenstein (km 130) kann bei Bedarf die Rückfahrt mit der Bahn erfolgen. Wir fahren keine Radwege, unser Terrain an diesem Tag sind die (ruhigeren) Land- und Nebenstraßen. (160 km)



44. Mittwochs-Feierabendtouren im August ^{KL}

Mi. 12.08.2015, 18:00 Uhr
Falkeplatz, Gotthard Berger
siehe Beschreibung vom 5.8. (25 km)

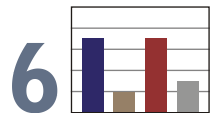


45. Zur Koberbachtalsperre ^{KL}

Sa. 15.08.2015, 09:00 Uhr
Straßenbahn-Endstelle Schönau
Enrico Eißrich



Auf ruhigen Nebenstraßen radeln wir über Wüstenbrand, St. Egidien und Zwickau zur Koberbachtalsperre, die wir gegen Mittag erreichen. Hier gibt es ausreichend Pausenzeit zum Stärken und für den Sprung ins kühle Nass. Heimwärts führt die Route über Glauchau. Die Radtour durchs landschaftlich schöne Zwickauer Land hat für „Chemnitzner Verhältnisse“ nur wenig Berge. (102 km)

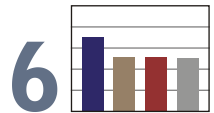


46. Über sieben Brücken musst Du fahr'n ... ^{NEU}

So. 16.08.2015, 09:00 Uhr
Saxoniabrunnen Johannisplatz
Jens-Ulrich Groß

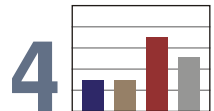


... oder unter ihnen hindurch. Auf dieser Radtour lernen wir (mindestens) sieben Brücken unserer Umgebung kennen und erfahren Wissenswertes. (90 km)



47. Mittwochs-Feierabendtouren im August ^{KL}

Mi. 19.08.2015, 18:00 Uhr
Falkeplatz, Johannes Heise
siehe Beschreibung vom 5.8. (30-35 km)

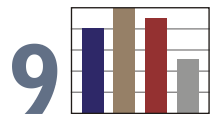


48. Über sieben Hügel musst Du fahr'n ^{NEU}

Sa. 22.08.2015, 07:00 Uhr
radschlag Fahrradladen
Jens-Ulrich Groß



Diese sieben Hügel im Erzgebirge sind etwas für alle Radfahrer, die die Herausforderung suchen. Der weniger bekannte Galgenberg mit bescheidenen 446,5 m ist die erste, der Pöhlberg (831 m) bei Annaberg die letzte, aber keinesfalls größte Herausforderung. Rückfahrt ab Thermalbad-Wiesenbad nach 120 km und 2400 Höhenmetern mit dem Zug, es sei denn, die Kondition reicht noch für die 38 km bis nach Chemnitz. Fazit der Mitfahrer zur Premiere 2014: "Wir hatten es uns schwerer vorgestellt." (120 km)



49. Vom Sternmühlental mit der Fähre ins Chemnitztal ^{KL}

So. 23.08.2015, 10:00 Uhr

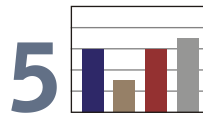
Gablenzplatz

Dietmar Kaiser



Über Adelsberg und Schösserholz geht es bergan bis Kleinolbersdorf. Danach fahren wir hinab ins Sternmühlental und erreichen Kunnersdorf. Von dort geht es der Zschopau folgend über Flöha, Braunsdorf, Frankenberg bis zur Annafähre.

Nach dem Übersetzen gibt es Gelegenheit zur Kaffeepause. Auf der anderen Seite der Zschopau fahren wir zurück und erreichen nach kurzem Anstieg Merzdorf. Von dort fahren wir dem Sonnenlandpark entgegen, wo uns das Riesenrad schon von weitem grüßt. Über Oberlichtenau rollen wir hinab ins Chemnitztal und erreichen in Draisdorf den Chemnitztalradweg. (70 km)

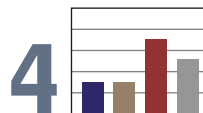


50. Mittwochs-Feierabendtour im August ^{KL}

Mi. 26.08.2015, 18:00 Uhr

Falkeplatz, Jens-Ulrich Groß

siehe Beschreibung vom 5.8. (30-35 km)



Sport  **pilz**
 Fachgeschäft Sport + Mode

Chemnitz/Niederwiesa auf 1000m²

Wiesenstraße 1-2 | 09577 Niederwiesa (an der Kirche)

ab **49,90 €**

 deuter



ab **79,90 €**



Bitte besuchen Sie auch unsere Website und sehen Sie einen virtuellen Rundgang durch unsere Verkaufsräume
www.sportpilz.de | pilzsport@live.de



03726 2332



Shoes For Actives

und viele weitere Marken

Ski & Snowboard SERVICE

in eigener Werkstatt

Bei Vorlage dieser Anzeige Vollservice
 Ski: 14,50 €
 Snowboard: 20,00 €.



51. Fichtelberg und Auersberg ^{KL}

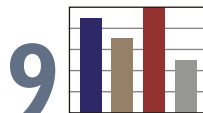
Sa. 29.08.2015, 07:00 Uhr

radschlag Fahrradladen

Jens-Ulrich Groß



Bereits zum vierten Mal soll diese Zwei-Hügel-Tour auch 2015 wieder stattfinden. Auf kürzester, aber weitgehend autofreier Route, geht es hinauf auf den Fichtelberg (1215 m) und gleich weiter zum Mittagessen und runter nach Bozi Dar (Tschechien). Auf bekanntem Wege radeln wir weiter über die landschaftlich reizvolle böhmische Erzgebirgshochebene vorbei an Spitzberg und Plattenberg westwärts und klettern dann noch mal „schnell“ auf den Auersberg (1018 m) hinauf. Die Rückfahrt führt uns über Sauschwemme und Wildenthal ins Tal der Zwickauer Mulde, wo wir dem Muldenradweg bis nach Aue folgen. Über Wildenfels und Thierfeld gelangen wir nach Lugau, ab hier nutzen wir den Radweg Richtung Mittelbach oder den Würschnitztalradweg. Konditionell sehr anspruchsvoll, aber dank der schönen Erzgebirgslandschaft lohnenswert! (168 km)



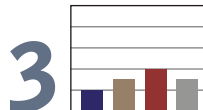
52. Rund um Euba ^{KL}

Mi. 02.09.2015, 17:00 Uhr

Zeisigwaldschänke, Jens-Ulrich Groß



Die vorletzte Feierabendtour des Jahres beginnt etwas früher, führt dafür aber bei moderatem Tempo ganz gemütlich rund um das nach Chemnitz eingemeindete Dorf Euba. Anschließend gibt's Gelegenheit zum Plausch im Biergarten. (26 km)



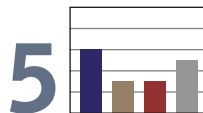
53. Vom Zwönitztal über Brünlos nach Lugau

Sa. 05.09.2015, 09:00 Uhr

Falkeplatz, Gotthard Berger



Wir fahren durchs Zwönitztal und erreichen Thalheim und „Rentners Ruh“, Möglichkeit zum Einkehren. Danach geht weiter über Brünlos und den Zellerwald ins Würschnitztal zur „Alten Ziegelei“. Über den 2013 eingeweihten Radweg rollen wir von Lugau über Ursprung nach Mittelbach. In Grüna treffen wir auf den Kappelbachradweg, der uns zurück nach Chemnitz führt. (70 km)



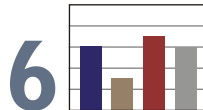
54. Sonntagstour ^{KL}

So. 06.09.2015, 09:30 Uhr

Straßenbahn-Endstelle Schönau

Steffi & Enrico Eißrich

siehe Beschreibung vom 17.5. (42-62 km)

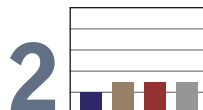


55. Neukirchner Labyrinth ^{NEU}

Mi. 09.09.2015, 18:00 Uhr

Falkeplatz, Matthias Löffler

Zur letzten Feierabendtour des Jahres fahren wir über das Heckert-Gebiet nach Neukirchen zum Labyrinth und über den Stadtpark wieder nach Hause. (25 km)

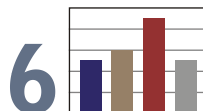


56. Berge, Wald und Kaffeegarten ^{NEU}

Sa. 12.09.2015, 13:00 Uhr

Saxoniabrunnen Johannisplatz, Bernd Rößiger

Diese Tour in die Berge sollte durch gemäßigtes Tempo und Pausen an den richtigen Plätzen auch für Freizeitradfahrer zu schaffen sein. Wir wollen die Schönheiten des nahen Erzgebirges genießen und fahren über die alte Zschopauer Straße und Weißbach zum idyllischen Waldhof. Die Rückfahrt führt bei Scharfenstein ins Zschopautal und über Weißbach zurück nach Chemnitz. (55 km)



57. Meißen - Riesa - Ostrau ^{KL}

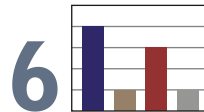
So. 13.09.2015, 08:00 Uhr

Bootsverleih Schlossteich

Matthias Löffler



Die Fahrt geht über Frankenberg, Rossauer Wald, Roßwein, Nossen durch das Triebischtal nach Meißen. Dieses Jahr überqueren wir die Elbe nicht, sondern bleiben am linken Ufer und machen Mittagspause in einem Gartenlokal. Ab Riesa folgen wir dem schmalen Janatalradweg bis nach Ostrau. Von dort erfolgt die Rückfahrt mit dem Zug (130 km)



58. Siebenberge-Training im Chemnitzer Süden ^{KL}

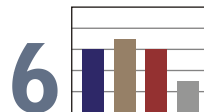
Sa. 19.09.2015, 08:00 Uhr

Straßenbahn-Endstelle Altchemnitz

Steffen Krippner



Wir möchten mit dieser Runde links und rechts der Zwönitz Radler erreichen, die auch vor größeren Steigungen nicht zurückschrecken. Unsere Tour beginnt in Altchemnitz und führt uns als erstes auf den Pfarrhübel. Weiter geht es über Einsiedel, Berbisdorf, Dittersdorfer Höhe, Amtsberg und Kemtau zum Geiersberg. Nach einer kurzen Rast folgt die Abfahrt ins Tal der Zwönitz. Nachdem wir Meinersdorf passiert haben, ist abermals die Erzgebirgsnordrandstufe „Schöne Aussicht“ zu erklimmen. Nun geht es durch Jahnisdorf nach Neukirchen hinab und es warten nur noch „schlappe“ 65 Höhenmeter auf uns, bevor wir den Hochbehälter Steinberg erreichen. Achtung! Anspruchsvolle Steigungen, gute Schaltung und Kondition erforderlich! (70 km)



59. Vom Königsweg durch's Schwarzwasser ins Flöhatal ^{KL}

So. 20.09.2015, 07:30 Uhr

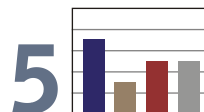
DB-Reisezentrum Hbf. Chemnitz

Dietmar Kaiser



Die Tour beginnt gemütlich mit der Erzgebirgsbahn* nach Olbernhau. Der Königsweg macht seinem Namen alle Ehre, er führt durch schönste Wälder, aber zunächst anhaltend bergan. Dies einmal geschafft, wird die Tour zum Hochgenuss. Über den Höhenrücken erreichen wir den Eingang zum Schwarzwassertal, einem der wohl schönsten Täler des Erzgebirges. Immer abwärts geht es dann nach Pockau, wo noch einmal ein Anstieg hinauf nach Lengefeld ansteht. Die Abfahrt hinunter an die Flöha unter dem Schloss Rauenstein hindurch wird in Erinnerung bleiben. Danach folgen wir dem Flöhatalweg und erreichen über Niederwiesa und Euba wieder Chemnitz. Die Tour fordert etwas Kondition, aber wir fahren in moderatem Tempo. Ab Pockau kann auf die Erzgebirgsbahn umgestiegen werden.

*ACHTUNG: wegen begrenzter Fahrradmitnahme im Zug bitte bis 15.09.2015 formlose Voranmeldung an aktiv@dsv-nordic-zentrum.de. (85 km)



60. 4-Flüsse-Tour ^{KL}

Sa. 26.09.2015, 08:00 Uhr

Gablenzplatz

Dieter Kräher



Auf dem Flöhatalradweg fahren wir bis Pockau und weiter durch das Schwarzwassertal vorbei an Pobershau bis nach Kühnhaide. Nach Überquerung der Grenze bei Reitzenhain geht es in westliche Richtung auf dem Erzgebirgskamm vorbei am Hirstein und Haßberg zur Preßnitztalsperre. Von hier rollt es über Wolkenstein und Scharfenstein bis nach Zschopau ohne großen Kraftaufwand entlang der Flüsse Preßnitz und Zschopau. Nach einem Anstieg über Weißbach erreichen wir wieder Chemnitz. Personalausweis mitbringen! (130 km)



61. Kaffeefahrt zum Stausee Oberwald ^{KL}

So. 27.09.2015, 10:00 Uhr

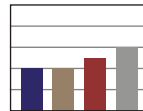
Straßenbahn-Endstelle Schönau

Steffi & Enrico Eißrich



Bei hoffentlich schönem Herbstwetter radeln wir gemütlich durch den Rabensteiner Wald und zum Stausee Oberwald. Wer möchte, kann dort eine Runde schwimmen. Zurück geht es über Hohenstein-Ernstthal. (42 km)

4



62. Brückenradwegtour Franken-Böhmen-Vogtland ^{NEU}

Sa. 03.10.2015, 07:30 Uhr

DB-Reisezentrum Hbf. Chemnitz

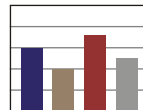
Thomas Lörinczy



Der Brückenradweg auf der ehemaligen Eisenbahnstrecke Fichtelberg-Selb zählt zu den schönsten Bahnradwegen Deutschlands und wurde kürzlich erst bis ins tschechische Aš verlängert. Zum Tag der deutschen Einheit radeln wir über 21 Brücken und durch 3 Länder.

Wir starten in Marktredwitz, biegen in Tröstau in den Brückenradweg ein und radeln diesen immer mit sanftem Bergauf und Bergab bis nach Selb. Dort erwartet uns eine leckere fränkische Mittagsrast. Danach erklimmen wir den höchsten Punkt der Tour und erreichen Tschechien. Über Aš geht es in steter Abfahrt nach Bad Elster. Hier lassen wir bei einem Kaffee auf einer kleinen Besichtigungsrunde die Feiertagstour ausklingen. Hin- und Rückfahrt mit dem Zug, Anmeldung zur Tour bis 21.9. unter 0371-3371001 zwingend notwendig! Teilnehmerzahl Zugfahrt auf 10 begrenzt. Start Bf. Marktredwitz 10:15 Uhr. Ausweis / Pass nicht vergessen (70 km)

5



63. Familientour für Groß und Klein ^{NEU}

So. 04.10.2015, 10:00 Uhr

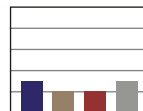
Saxoniabrunnen Johannisplatz

Christine Primke, Gotthard Berger



Versprochen ist eine Radeltour zum Genießen in gemütlicher Runde. Auf ruhiger, sicherer Strecke und kleinen Schleichwegen erreichen wir den Zeisigwald und nehmen uns Zeit für ein kleines Picknick. Weiter geht's durch Wald und Gärten in Richtung Ebersdorf und Glösa. Auf einem ruhigen Weg haben „kleine Rennfahrer“ die Möglichkeit, ihre Kräfte zu messen. Am Eiscafé Glösa machen wir natürlich auch für große und kleine Schleckermäuler halt. Frisch gestärkt geht's nun langsam zurück. Nach einem sehr schönen Blick auf unsere Stadt radeln wir hinab ins Chemnitztal und auf dem Radweg zurück zum Ausgangspunkt. Vor allem über viele kleine Radler würden wir uns freuen, aber auch für ältere Radler und Neueinsteiger ist diese Tour bestens geeignet! (30 km)

2



64. Erzgebirgsnordrandstufe für Spätaufsteher ^{KL}

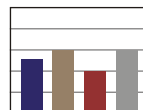
So. 11.10.2015, 11:00 Uhr

Straßenbahn-Endstelle Altchemnitz, Dietmar Kaiser



Vor dem Erlebnis fließt der Schweiß! Dieser Erkenntnis folgend erklimmen wir den Pfarrhübel. Danach schauen wir immer auf Chemnitz hinab und radeln auf dem Höhenrücken nach Berbisdorf. Dem Eisenweg folgend fahren wir über die Erzgebirgsnordrandstufe bis nach Brünlos. Von dort geht es rasant abwärts ins Zwönitztal und dann über Burkhardtsdorf und Einsiedel zurück nach Chemnitz. Vom Anstieg auf den Pfarrhübel abgesehen, eine eher leichte Tour. (50 km)

5



65. Zum Floßgraben nach Aue ^{NEU}

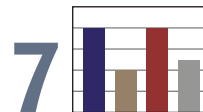
Sa. 17.10.2015, 09:00 Uhr

Straßenbahn-Endstelle Altchemnitz

Dietmar Kaiser



Über den Eisenweg fahren wir nach Stollberg und dann über Niederdorf, Oberdorf und Löbnitz nach Aue. Dabei erleben wir immer wieder phantastische Ausblicke ins Erzgebirge. Ab Aue fahren wir auf dem neuen Muldentalradweg bis zum Rechenhaus. Nach der Einkehr dort folgen wir dem idyllischen Floßgraben bis nach Bad Schlema. Von dort geht es über Hartenstein, Thierfeld, Neuwürschnitz bis zur "Alten Ziegelei" bei Lugau, Möglichkeit zum Kaffeetrinken. Danach radeln wir über Ursprung und Grüna nach Chemnitz zurück. Abgesehen von den Anstiegen zum Pfarrhübel und von Hartenstein nach Thierfeld eine Tour mit eher leichterem Charakter, wenn man die Streckenlänge von 120 km nicht unterschätzt! (120 km)



66. Abschlussfahrt ^{NEU}

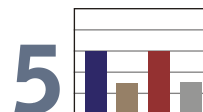
So. 18.10.2015, 10:00 Uhr

Saxoniabrunnen Johannisplatz

Vorstand des ADFC Chemnitz



Die Fahrradsaison des Jahres dauert zwar noch bis zum 31.12., die neue beginnt am 1.1., aber der ADFC Chemnitz beendet am vorletzten Sonntag im Oktober sein diesjähriges Tourenangebot mit einem gemütlichen Herbstausklang. Über Nebenstraßen, Feld- und Waldwege geht es in die nahe Chemnitzer Umgebung. Für die Mittagsrast ist ein kurzes Rucksackpicknick geplant, zum Kaffeetrinken machen wir es uns in einer Ausflugsastätte bequem, lassen die bisherige Saison Revue passieren und beginnen schon mal mit dem Sammeln von Ideen für das kommende Jahr. (65 km)



Die besten Karten für Radfahrer

Die eigene Radtour selbst gemacht. Auf den amtlichen topografischen Karten und dem qualitätsgeprüften Radwegenetz planen Sie Ihre ganz persönliche Radstrecke.

Übertragen Sie diese auf ein GPS-Gerät oder drucken Sie die Karten maßstabsgetreu auf Papier aus.

Probieren Sie's aus!

20 % Rabatt auf TOUR Explorer im MagicMaps Webshop
www.magicmaps.de



Gutscheincode: ADFC-CHEMNITZ-2015
(gültig bis 31.03.2016)



Übersicht Touren 2015

1. Start in den Frühling ^{KL}
2. Kreuz und quer in Chemnitz ^{KL}
3. Über Holzbrücken zur Augustusburg ^{KL}
4. Chemnitz und seine Quellen ^{NEU}
5. Sportliche 6-Seen-Tour durchs Neuseenland ^{NEU}
6. Mittwochs-Feierabendtouren im Mai ^{KL}
7. Schloss Wildenfels ^{NEU}
8. 22. Radlersonntag im Mülsengrund ^{KL}
9. Mittwochs-Feierabendtouren im Mai ^{KL}
10. Himmelfahrtskommando mit Enrico und Thomas ^{NEU}
11. An der Freiburger Mulde nach Döbeln ^{KL}
12. Sonntagstour ^{KL}
13. Mittwochs-Feierabendtouren im Mai ^{KL}
14. Zur Wiesenmühle am Deutschen Mühlentag ^{NEU}
15. Mittwochs-Feierabendtouren im Mai ^{KL}
16. Erz- und Haldenrunde nach Bad Schlema
17. Für Einsteiger- und Zugezogene ^{NEU}
20. Rund um Chemnitz ^{NEU}
21. Sonntagstour ^{KL}
22. Zum Taurasteinturm ^{KL}
23. Limbacher Teiche ^{KL}
24. Von Gera ins Mühlthal ^{NEU}
25. Zum Totenstein im Rabensteiner Wald ^{KL}
26. Feierabendtour zum Geiersberg ^{KL}
27. Auf zum Bärenstein
28. Nördliches Umland von Chemnitz ^{NEU}
29. Enricos Freitags-Feierabendtouren im Juli ^{NEU}
30. Vogtland-Rundfahrt ^{NEU}
31. Grillen in Rabenstein ^{NEU}
32. Enricos Freitags-Feierabendtouren im Juli ^{NEU}
33. Zum Greifenbachstauweiher ^{NEU}
34. Nordwestlich um Chemnitz herum ^{NEU}
35. Enricos Freitags-Feierabendtouren im Juli ^{NEU}
36. Miriquidi VII ^{NEU}
37. Sonntagstour ^{KL}
38. Enricos Freitags-Feierabendtouren im Juli ^{NEU}
39. Neue Landschaft Ronneburg
40. Enricos Freitags-Feierabendtouren im Juli ^{NEU}
41. Yetis Weg ist das Ziel ^{NEU}
42. Mittwochs-Feierabendtouren im August ^{KL}
43. Die Steile Wand von Tellerhäuser ^{KL}
44. Mittwochs-Feierabendtouren im August ^{KL}
45. Zur Koberbachtalsperre ^{KL}
46. Über sieben Brücken musst Du fahr'n ... ^{NEU}
47. Mittwochs-Feierabendtouren im August ^{KL}
48. Über sieben Hügel musst Du fahr'n ^{NEU}
49. Vom Sternmühlental mit der Fähre ins Chemnitztal ^{KL}
50. Mittwochs-Feierabendtour im August ^{KL}
51. Fichtelberg und Auersberg ^{KL}
52. Rund um Euba ^{KL}
53. Vom Zwönitztal über Brünlos nach Lugau
54. Sonntagstour ^{KL}
55. Neukirchner Labyrinth ^{NEU}
56. Berge, Wald und Kaffeegarten ^{NEU}
57. Meißen - Riesa - Ostrau ^{KL}
58. Siebenberge-Training im Chemnitzer Süden ^{KL}
59. Vom Königsweg durchs Schwarzwasser ins Flöhatal ^{KL}
60. 4-Flüsse-Tour ^{KL}
61. Kaffeefahrt zum Stausee Oberwald ^{KL}
62. Brückenradwegtour Franken-Böhmen-Vogtland ^{NEU}
63. Familientour für Groß und Klein ^{NEU}
64. Erzgebirgsnordrandstufe für Spätaufsteher ^{KL}
65. Zum Floßgraben nach Aue ^{NEU}
66. Abschlussfahrt ^{NEU}

Auf Wiedersehen 2016!





X-FALTER

Urban U 6.0

Der sportive Begleiter für Shopping und Freizeit.

- Leichter Rahmen aus 6061 T6 Aluminium
- Shimano Shimano Nexus 8-Gang Nabenschaltung mit Freilauf
- Superleichte Alugabel
- Hydraulische Magura HS11 Felgenbremsen
- Sportliche Continental TownRide Reflex-Bereifung
- Hochwertige LED-Lichtanlage mit Shimano Nabendynamo und Standlichtfunktion im Rücklicht
- Gewicht: 15,0 kg

€ 699,-

MORRISON

Trekking Lite S 4.0

Die sportive Form der Freiheit.

- Leichter & stabiler Alurahmen
- Shimano 3x9-Gang Kettenschaltung
- Superleichte Alugabel oder Suntour NEX Federgabel
- Alu V-Brakes vorne & hinten
- Sportliche Continental TownRide Reflex-Bereifung
- Hochwertige LED-Lichtanlage mit Shimano Nabendynamo und Standlichtfunktion im Rücklicht
- Gewicht: 14,3 kg

€ 499,-



Der Zweiradmeister · Inh. Uwe Müller
 Augustusburger Str. 187 · 09127 Chemnitz
 Tel. 0371/52468905 · Fax. 0371/52468906

info@derzweiradmeister-chemnitz.de
 www.derzweiradmeister-chemnitz.de

Öffnungszeiten:
 Mo-Fr 10-12
 und 13-19 Uhr
 Sa 09-14 Uhr

BIKE & CO
 Aus Liebe zum Rad!

Geschäftsstelle: Umweltzentrum Chemnitz,
09112 Chemnitz, Henriettenstr. 5 | Telefon: 0371 903132 (Anrufbeantworter)

Geschäftszeiten: Montag: 14:30 - 18:30 und nach Vereinbarung

Zu erreichen mit den Buslinien 62/72 (Haltestelle Kaßbergstraße)
sowie 21 und 32 (Haltestelle Richard-Hartmann-Platz).

Spendenkonto bei der Sparkasse Chemnitz:
ADFC Chemnitz, IBAN: DE37 8705 0000 3501 0066 90

Infos, Touren, Reiseberichte und aktuelle Termine: **www.adfc-chemnitz.de**

E-Mail (Die Beantwortung erfolgt zu den Geschäftszeiten): **gs@adfc.in-chemnitz.de**

Der ADFC Chemnitz auf Facebook: **www.facebook.com/ADFC.Chemnitz**

Treten Sie nicht einfach "nur" in die Pedale!

Treten Sie ein für bessere Verkehrsbedingungen zum Radfahren - egal ob auf dem Weg zur Arbeit, einem Tagesausflug oder einer Urlaubstour.

Treten Sie ein - in den Allgemeinen Deutschen Fahrradclub!

Sie sind uns wichtig - egal, ob Sie als ADFC-Mitglied aktiv mitarbeiten oder einfach als passives Mitglied die Radverkehrslobby stärken.

Unser Einfluss steigt mit der Anzahl der Mitglieder, die wir vertreten.

Was hat der ADFC seinen Mitgliedern zu bieten?

Kostenlos

Teilnahme an allen Radtouren des ADFC-Chemnitz. Bitte zur Tour den Ausweis mitbringen.

Haftpflicht- und Rechtsschutzversicherung als Fußgänger, Radfahrer und beim Mitführen eines Fahrrades im öffentlichen Personenverkehr

ADFC-Magazin „Radwelt“ | ADFC-Radreisekatalog | Broschüre „Deutschland per Rad entdecken“

500 Frei-Kilometer im www.ADFC-Tourenportal.de für die attraktive Planung von Radtouren

Basis-Information (Fragen zu Radreisen egal, ob nah oder fern, Fahrradtechnik, Fahrradrecht, Alltagsradfahren u.a.): ADFC-Infoline 0421/346290

Beratung rund ums Fahrrad in den ADFC-Infoläden

Ermäßigt

Abschluss einer Fahrrad-Diebstahlversicherung | Teilnahme an Radtouren, Dia-Vorträgen u. Seminaren

Haben wir Ihr Interesse geweckt?

Bitte besuchen Sie uns im Internet unter www.adfc-chemnitz.de oder in unserer Geschäftsstelle.

Sie können auch gerne telefonisch weitere Informationen erhalten sowie nebenstehendes Formular nutzen.

Ich werde Mitglied im ADFC!



Name, Vorname

Straße

PLZ / Ort

Telefon

E-Mail

Geburtsjahr

Einzelperson: Jahresbeitrag 46,00 Euro / Familie oder Haushalt: Jahresbeitrag 58,00 Euro

Haushaltsmitglieder bitte mit Vor- und Nachnamen sowie Geburtsjahr eintragen.

Haushaltsmitglied 1

Haushaltsmitglied 2

Haushaltsmitglied 3

Haushaltsmitglied 4

Wir möchten - unabhängig von unserem Wohnort - Mitglied des Kreisverbandes Chemnitz werden (KV 01 LV 42)

Ort/Datum

Unterschrift

Wie geht's jetzt weiter?

Bitte senden Sie den Antrag per Post an unsere Geschäftsstelle oder geben sie ihn einem unserer Tourenleiter. Sie können uns den Antrag auch während der Geschäftszeiten persönlich übermitteln.

Nach Eingang Ihres Antrages senden wir Ihnen Ihren Mitgliedsausweis und die Rechnung. Dann stehen Ihnen alle Annehmlichkeiten als Mitglied des ADFC zur Verfügung.

Wir bedanken uns für Ihr Vertrauen und freuen uns auf eine angenehme Partnerschaft.

ADFC Chemnitz e.V. | 09112 Chemnitz, Henriettenstraße 5,

Tel.: 0371 903132 (AB), E-Mail: gs@adfc.in-chemnitz.de

Bürozeiten: Mo. 14:30 - 18:30 Uhr und nach Vereinbarung

Erleben | Testen | Losfahren



Veranstaltungen 2015

Mehr erleben in der Emporon-Arena Chemnitz

- | | | |
|------------|-----------------------|--|
| 14.01.2015 | » Diavortrag | » Alaska – Feuerland – 26.000 km in 8 Monaten allein mit dem Fahrrad |
| 18.02.2015 | » Vortrag | » Race around Ireland – Nonstop 2.209 Kilometer und 24.083 Höhenmeter |
| 18.03.2015 | » Tourenveranstaltung | » Grenzenloses Radvergnügen im Erzgebirge |
| 15.04.2015 | » Fachvortrag | » E-Bike aktuell – was man wissen sollte |
| 20.05.2015 | » Rennvorstellung | » Heavy24 – 24h-MTB-Rennen |
| 17.06.2015 | » Fachvortrag | » Fahrradtechnik 2015 |
| 15.07.2015 | » Multivisionshow | » Der Jakobsweg – in 40 Tagen mit dem Rad von Bayern bis nach Spanien |
| 19.08.2015 | » Multimediafvortrag | » Im Land der Tutsi, Hutu und Berggorillas – Eine Fahrradreise durch Zentralafrika |
| 16.09.2015 | » Rennberichte | » Verrückte Radrennen |
| 14.10.2015 | » Multimediafvortrag | » Trans Kanada – Der Wildnis auf der Spur |
| 11.11.2015 | » Multimediashow | » Trans Himalaya – Hart am Limit – Sächsische Trans-Himalaya-Radexpedition |
| 16.12.2015 | » Diavortrag | » The Andes Trail – 11.000 km Radexpedition vom Mittelpunkt bis zum Ende der Welt |

Kostenloser XXL-Fahrrad-Flohmarkt

Heute meins – morgen deins

Von Zeit zu Zeit steht bei jedem einmal der Kauf eines neuen Fahrrads an. Doch wohin mit dem liebgewonnenen alten, das doch lange Zeit treue Dienste geleistet hat. Zum alten Eisen muss es in den wenigsten Fällen. Meist freut sich ein anderer, das gute Stück nachnutzen zu können.

Termine: jeden ersten Samstag im Monat

- | | |
|---------------------|---------------------|
| » <u>04.04.2015</u> | » <u>02.05.2015</u> |
| » <u>06.06.2015</u> | » <u>04.07.2015</u> |
| » <u>01.08.2015</u> | » <u>05.09.2015</u> |

Mit der XXL VIP Card

exklusive Vorteile genießen

- » bis zu 5% Bonus-Rabatt
- » 3 Jahre Garantie

Einfach in einer unserer Filialen Antrag ausfüllen und los geht's:
SHOPPEN UND SPAREN MIT VIP-VORTEILEN!



Fahrrad XXL Emporon

Chemnitz | An der Markthalle 1
T 0371-3677739-20 | www.fahrrad-xxl.de

